Localisation de nids de frelons asiatiques

Moyens : -boussole, carte topographique ou photo aérienne, paire de jumelles.

Réserves : - Méthode qui donne de meilleurs résultats en dehors des zones urbaines (la trajectoire des frelons asiatiques (F.A.) y est souvent déviée par des bâtiments) ;

- L'exercice se compliques'il y a plusieurs nids dans les environs.

Mode opératoire :

1er relevé : - opérer en fin d'après-midi, le soleil rasant permettant de suivre plus facilement les trajectoires des F.A. ;

- placer un appât (crevettes, poisson ou viande réduits en petits morceaux) à quelque dizaines de centimètres des trous de vol des ruches attaquées ;

- se placer en arrière des ruches et relever l'azimut pris par les F.A. qui repartent avec des fragments de votre appât.

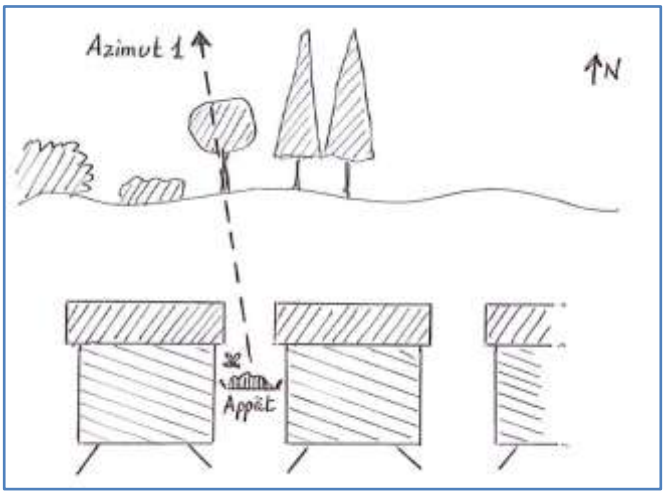

2ème relevé : - déplacer l'appât d'une centaine de mètres ; le laisser sur place le temps nécessaire pour qu'il soit à nouveau repéré par les F.A.

- relever le nouvel azimut pris par les F.A.

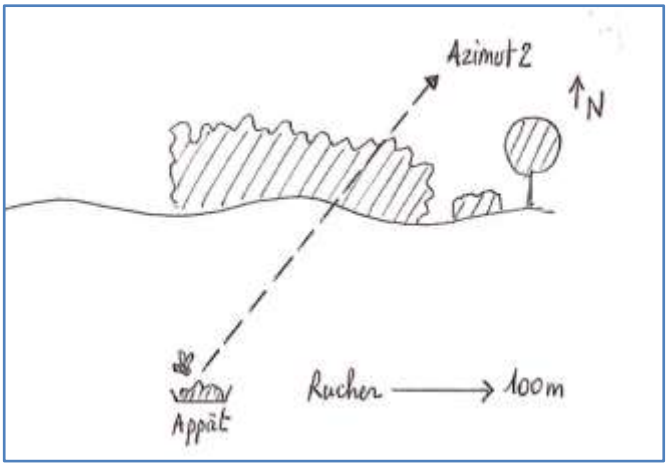

Localisation de la zone de recherche :

- Pointer l'emplacement du rucher et du second point sur la carte topographique ou la photo aérienne ;

- Reporter à partir de ces deux points les azimuts relevés précédemment;

- A l'intersection des deux segments se trouve votre zone de recherche.

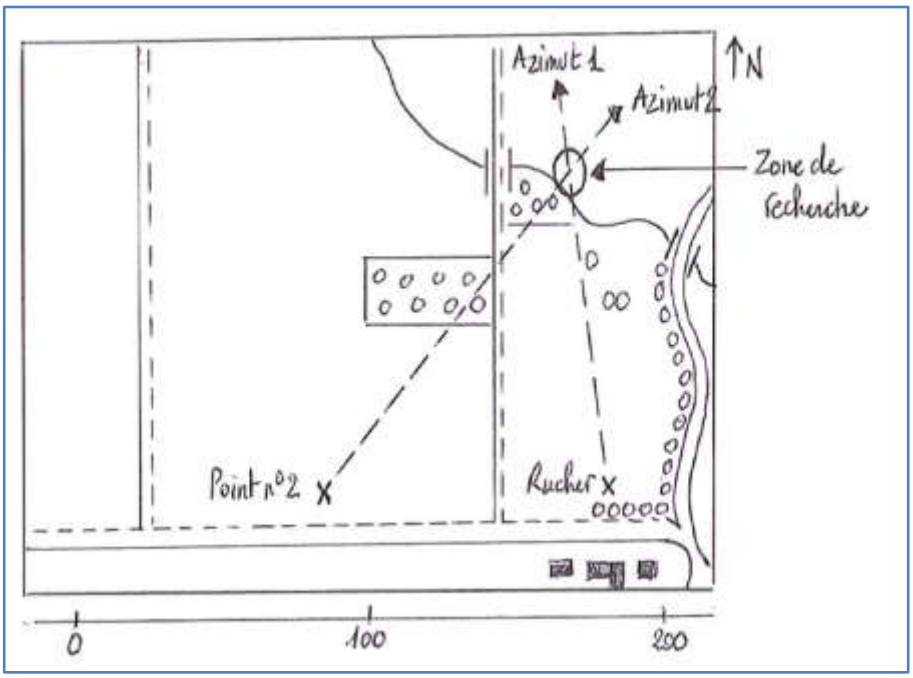

Aide à la localisation:

- Les F.A. ne se nourrissent que rarement à plus de 500m de leurs nids ;

- Les nids primaires peuvent se trouver dans des endroits totalement insolites ;

- Les nids secondaires sont plutôt à rechercher au faîte des arbres, en limite de végétation plutôt exposée Sud / Sud-Est ;

- Ils sont souvent à proximité de points d'eau, élément indispensable à l'élaboration du nid ;

- L'emploi d'une paire de jumelles est recommandé dans la zone de recherche, le nid étant souvent dissimulé derrière un feuillage dense.

Bonnes recherches